



1 クッチャロ湖




2 サロベツ原野



3 濤沸湖



4 雨竜沼湿原



5 野付半島・野付湾



6 阿寒湖



7 宮島沼



8 風蓮湖・春国岱



9 釧路湿原



10 霧多布湿原



11 厚岸湖・別寒辺牛湿原



12 ウトナイ湖



13 大沼



14 仏沼



15 伊豆沼・内沼



16 志津川湾



17 蕪栗沼・周辺水田



18 化女沼



19 大山上池・下池



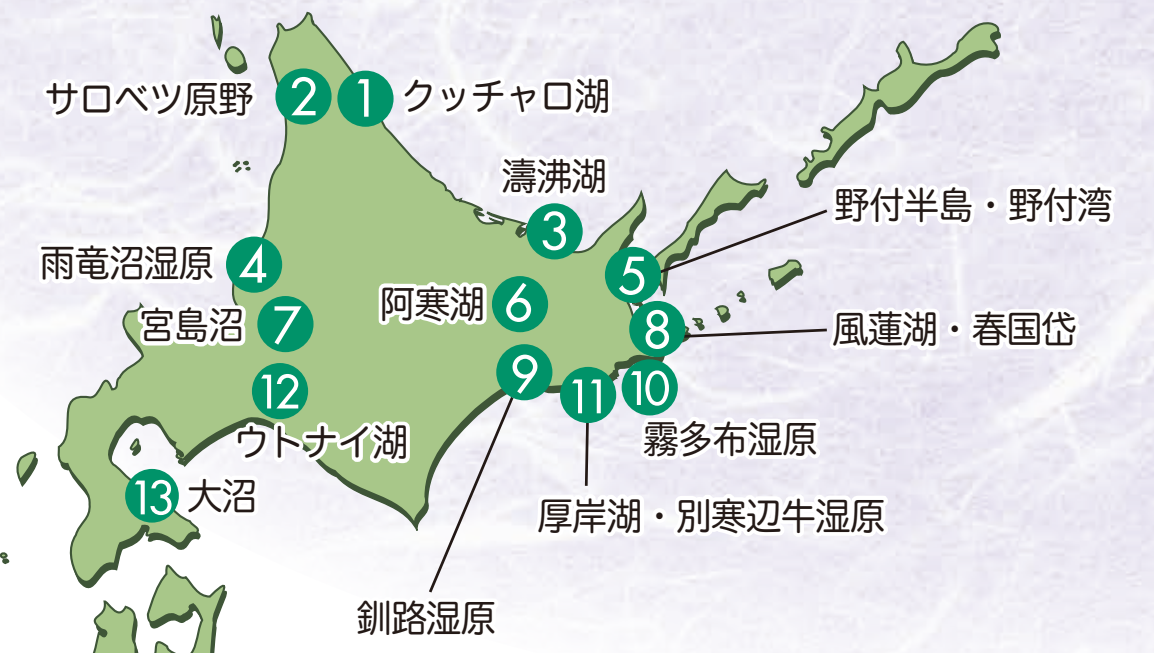
20 尾瀬



21 涸沼



22 渡良瀬遊水地



# 日本のラムサール条約湿地

総面積：155,174 ha

多くの湿地は、人々の暮らしに密接にかかわっています。日本では、各地でそれぞれの湿地の自然から得られる恵みを活用して、湿地の生物多様性と共生する営みが続けられてきました。

そうした湿地のうち、53箇所が世界的に重要な湿地「ラムサール条約湿地」として登録されています。

- …1980年～2018年までに登録された条約湿地
- …2021年11月に登録された条約湿地



23 奥日光の湿原



24 芳ヶ平湿地群



25 谷津干潟




26 葛西海浜公園



27 瓢湖



28 佐潟



29 立山弥陀ヶ原・大日平



30 片野鴨池



31 中池見湿地




32 三方五湖



33 藤前干潟



34 東海丘陵湧水湿地群



35 琵琶湖



36 円山川下流域・周辺水田



37 串本沿岸海域



38 中海



39 宍道湖



40 宮島



41 秋吉台地下水系



42 東よか干潟



43 肥前鹿島干潟



44 荒尾干潟



45 くじゅう坊ガツル・タデ原湿原



46 出水ツルの越冬地・タデ原湿原



47 蘭牟田池



48 屋久島永田浜



49 久米島の溪流・湿地



50 慶良間諸島海域



51 漫湖



52 与那覇湾



53 名蔵アンパル

写真提供：阿部泰治；茨城町役場；大崎市役所；久米島ホテルの会；群馬県；田尻浩伸（日本野鳥の会）；薩摩川内市役所；佐藤武彦；佐藤文保；佐藤安男；座間味満；志方写真工芸社；東京都；利根川上流河川事務所；豊岡市役所；鶴岡市役所；敦賀市役所；中海水鳥国際交流基金財団；仲地邦博；中之条町役場；西村誠；日本野鳥の会；浜頓別クッチャロ湖水鳥観察館；藤田印刷；漫湖水鳥・湿地センター；南三陸町役場；本村智；八木ひとみ；屋久島うみがめ館  
編集協力：特定非営利活動法人日本国際湿地保全連合

